



Rally AVOSUR
Campeonato Regional

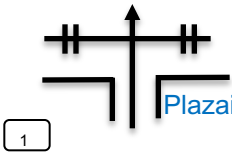
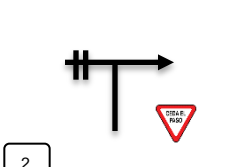
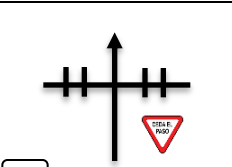
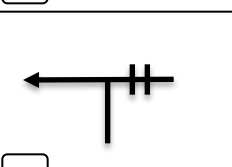
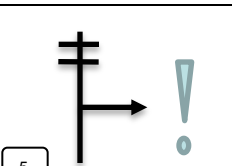
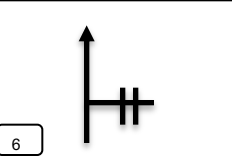


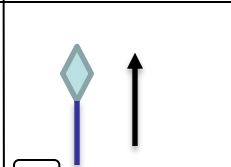
LIBRO DE RUTA



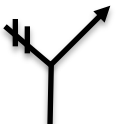


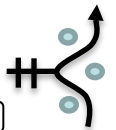
5ma FECHA RALLY AVOSUR 2022

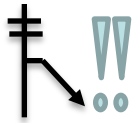

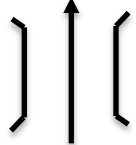


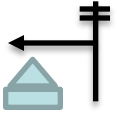
**“RALLY DEL PACIFICO LOS
MUERMOS 2023”**

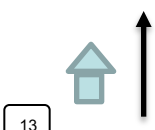
Etapa 1: Sábado 21 de Enero 2023


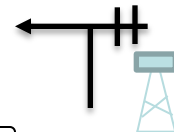

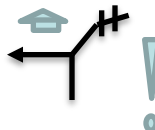
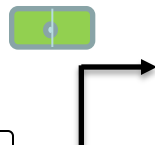

CH 1 Plaza de Armas		Distancia	día	21/01
CH 2 Bellavista		12,8 KMS	página	01
		Tiempo a realizar		
		00:20 hrs		
Distancia		Dirección	Información	Dist. regres.
total	parcial			
0,0	0,0		Plaza x Izq Municipalidad x D X Antonio Varas Inicio CH	12,8
0,1	0,1			12,6
0,2	0,1		Antonio Varas	12,5
0,4	0,2		R. Westermeier	12,4
0,9	0,6		Quenuir →	11,9
5,9	5,0		Millaray →	6,9

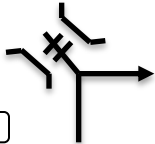

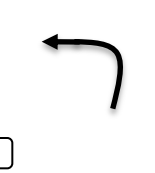
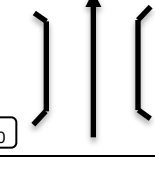
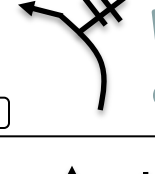

CH 1 Plaza de Armas		Distancia	día	21/01
CH 2 Bellavista		12,8 KMS	página	02
		Tiempo a realizar		
		00:20 hrs		
Distancia		Dirección	Información	Dist. regres.
total	parcial			
7,3	1,4		San Carlos Quenuir	5,5
12,7	5,6		Bellavista Garita x Der	0,1
12,8	0,1		Fin CH Letrero espalda	0,0


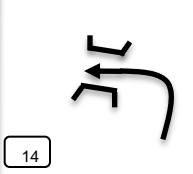
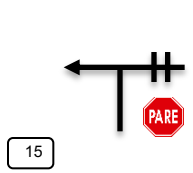
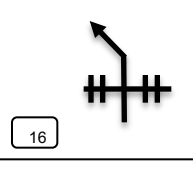

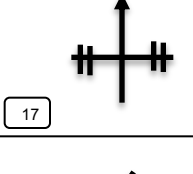

CH 2 Bellavista		Distancia	día 21/01	
CH 3 Surgidero		14,8 KMS	página 03	
PE 1 Bellavista 1			Tiempo a realizar 00:20 hrs	
Distancia		Dirección	Información	Dist. regres.
total	parcial			
0,0	0,0	 1	Inicio PC Letrero X Der 0200	14,8
1,4	1,4	 2		13,4
1,9	0,5	 3		12,9
3,8	1,9	 4		11,0
6,4	2,6	 5		8,4
8,0	1,6	 6	Chicana Entra x Der (camino x Izq)	6,8


CH 2 Bellavista		Distancia	día 21/01	
CH 3 Surgidero		14,8 KMS	página 04	
PE 1 Bellavista 1			Tiempo a realizar 00:20 hrs	
Distancia		Dirección	Información	Dist. regres.
total	parcial			
10,0	2,0	 7	Precaución Deja camino 4380	4,8
12,2	2,2	 8	Zona de publico Sede Monterrey	2,6
14,2	2,0	 9	Puente Sin nombre	0,6
14,3	0,1	 10	Fin PE	0,5
14,4	0,1	 11	STOP	0,4
14,6	0,2	 12	Casa derrumbada X Izq	0,2


CH 2 Bellavista		Distancia	día 21/01	
CH 3 Surgidero		14,8 KMS	página 05	
PE 1 Bellavista 1			Tiempo a realizar 00:20 hrs	
Distancia		Dirección	Información	Dist. regres.
total	parcial			
14,8	0,2		Fin CH Casa x Izq	0,0

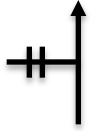
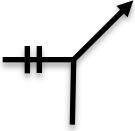

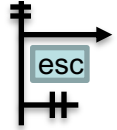
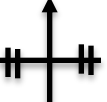

CH 3 Surgidero		Distancia	día 21/01	
CH 4 La Paloma		29,6 KMS	página 06	
PE 2 Surgidero 1			Tiempo a realizar 00:30 hrs	
Distancia		Dirección	Información	Dist. regres.
total	parcial			
0,0	0,0		Inicio PE Letrero 3600	29,6
1,8	1,8		Torre de Agua X Der	27,8
3,6	1,8			26,0
5,4	1,8		Deja camino	24,2
8,4	3,0		Zona Público	21,2
8,7	0,3			20,9

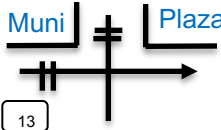
CH 3 Surgidero		Distancia	día	21/01
CH 4 La Paloma		29,6 KMS	página	07
PE 2 Surgidero 1		Tiempo a realizar 00:30 hrs		
Distancia		Dirección	Información	Dist. regres.
total	parcial			
9,0	0,3		Cruce 4 vientos	20,6
10,8	1,8		Garita X Der	18,8
12,0	1,2			17,6
13,1	1,1		Puente Sin nombre	16,5
14,8	1,7			14,8
15,1	0,3		Iglesia X Der	14,5

CH 3 Surgidero		Distancia	día	21/01
CH 4 La Paloma		29,6 KMS	página	08
PE 2 Surgidero 1		Tiempo a realizar 00:30 hrs		
Distancia		Dirección	Información	Dist. regres.
total	parcial			
17,0	1,9			12,6
17,9	0,9		Fin PE En Puente	11,7
18,0	0,1		Los Muermos Estaquilla STOP	11,6
23,6	5,6		REFUELING 	6,0
27,1	3,5		Los Muermos	2,5
29,5	2,4		Precaución La Paloma Garita x Izq	0,1

CH 3 Surgidero		Distancia	día 21/01	
CH 4 La Paloma		29,6 KMS	página 09	
PE 5 Surgidero 1			Tiempo a realizar 00:30 hrs	
Distancia		Dirección	Información	Dist. regres.
total	parcial			
29,6	0,1	 19	Fin CH Casas Minimarket "Lineve"	0,0

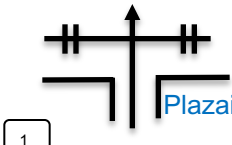

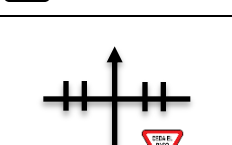
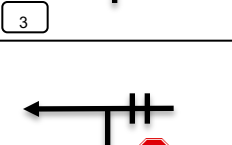

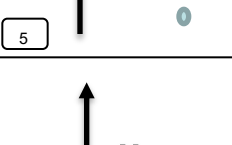
CH 4 La Paloma		Distancia	día 21/01	
CH 5 Plaza de Armas		23,3 KMS	página 10	
PE 6 La Paloma 1			Tiempo a realizar 00:30 hrs	
Distancia		Dirección	Información	Dist. regres.
total	parcial			
0,0	0,0	 1	Inicio PE	23,3
4,5	4,5	 2		18,8
4,9	0,4	 3	Galpón X Derecha	18,4
6,5	1,6	 4	Fin PE Letrero de espalda	16,8
6,7	0,2	 5	STOP	16,6
7,0	0,3	 6	Quenir Los Muermos	16,3


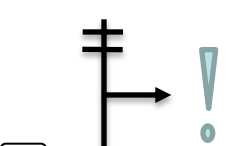

CH 4 La Paloma		Distancia	día	21/01
CH 5 Parque Asistencia		23,3 KMS	página	11
PE 6 La Paloma 1			Tiempo a realizar	00:30 hrs
Distancia		Dirección	Información	Dist. regres.
total	parcial			
10,2	3,2		Los Muermos Bellavista	13,1
16,0	5,8		San Carlos Los Muermos	7,3
22,3	6,3			1,0
22,8	0,5		Escuela X Derecha	0,5
22,9	0,1			0,4
23,0	0,1			0,3







CH 4 La Paloma		Distancia	día	21/01
CH 5 Parque Asistencia		23,3 KMS	página	12
PE 6 La Paloma 1			Tiempo a realizar	00:30 hrs
Distancia		Dirección	Información	Dist. regres.
total	parcial			
23,3	0,3		Fin CH Ingreso P. Asistencia	0,0







INGRESO PARQUE ASISTENCIA 1

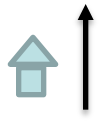



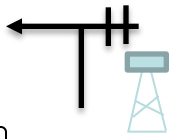

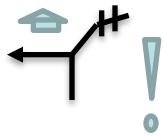
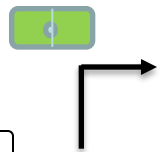
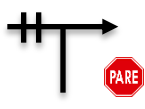
CH 7 Parque Reagrupamiento		Distancia 12,8 KMS	día 21/01	
CH 8 Bellavista			página 13	
			Tiempo a realizar 00:20 hrs	
Distancia		Dirección	Información	Dist. regres.
total	parcial			
0,0	0,0		Plaza x Dere Ingreso Reagrup.	12,8
0,2	0,2			12,6
0,3	0,1			12,5
0,4	0,1			12,4
0,9	0,5		Quenuir →	11,9
5,9	5,0		Millaray →	6,9

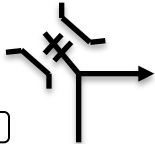

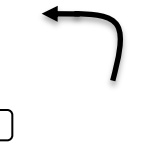
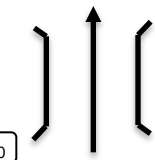
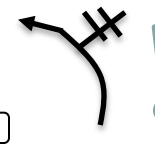
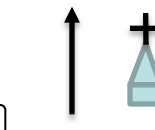
CH 7 Parque Reagrupamiento		Distancia 12,8 KMS	día 21/01	
CH 8 Bellavista			página 14	
			Tiempo a realizar 00:20 hrs	
Distancia		Dirección	Información	Dist. regres.
total	parcial			
7,3	1,4		San Carlos Quenuir	5,5
12,7	5,4		Bellavista Garita x Der	0,1
12,8	0,1		Fin CH Letrero espalda	0,0


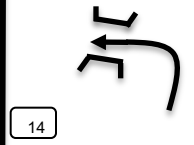

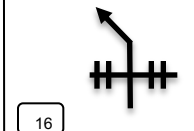

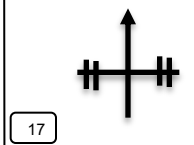
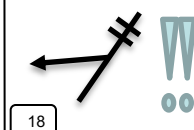
CH 8 Bellavista		Distancia	día	21/01
CH 9 Surgidero		14,8 KMS	página	15
PE 4 Bellavista 2			Tiempo a realizar	00:20 hrs
Distancia		Dirección	Información	Dist. regres.
total	parcial			
0,0	0,0		Inicio PC Letrero X Der 0200	14,8
1,4	1,4			13,4
1,9	0,5			12,9
3,8	1,9			11,0
6,4	2,6			8,4
8,0	1,6		Chicana Entra x Der (camino x Izq)	6,8


CH 8 Bellavista		Distancia	día	21/01
CH 9 Surgidero		14,8 KMS	página	16
PE 4 Bellavista 2			Tiempo a realizar	00:20 hrs
Distancia		Dirección	Información	Dist. regres.
total	parcial			
10,0	2,0		Precaución Deja camino 4380	4,8
12,2	2,2		Zona de publico Sede Monterrey	2,6
14,2	2,0		Puente Sin nombre	0,6
14,3	0,1		Fin PE	0,5
14,4	0,1		STOP	0,4
14,6	0,2		Casa derrumbada X Izq	0,2


CH 8 Bellavista		Distancia	día 21/01	
CH 9 Surgidero		14,8 KMS	página 17	
PE 4 Bellavista 2			Tiempo a realizar 00:20 hrs	
Distancia		Dirección	Información	Dist. regres.
total	parcial			
14,8	0,2	 13	Fin CH Casa x Izq	0,0

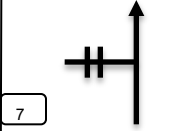
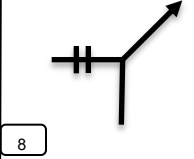
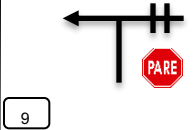
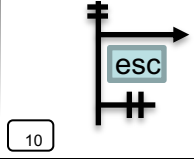
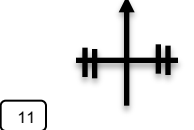
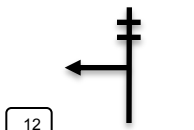
CH 9 Surgidero		Distancia	día 21/01	
CH 10 La Paloma		29,6 KMS	página 18	
PE 5 Surgidero 2			Tiempo a realizar 00:30 hrs	
Distancia		Dirección	Información	Dist. regres.
total	parcial			
0,0	0,0	 1	Inicio PE Letrero 3600	29,6
1,8	1,8	 2	Torre de Agua X Der	27,8
3,6	1,8	 3		26,0
5,4	1,8	 4	Deja camino	24,2
8,4	3,0	 5	Zona Público	21,2
8,7	0,3	 6		20,9

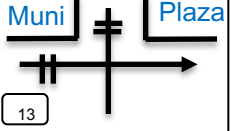
CH 9 Surgidero		Distancia	día	21/01
CH 10 La Paloma		29,6 KMS	página	19
PE 5 Surgidero 2		Tiempo a realizar 00:30 hrs		
Distancia		Dirección	Información	Dist. regres.
total	parcial			
9,0	0,3		Cruce 4 vientos	20,6
10,8	1,8		Garita X Der	18,8
12,0	1,2			17,6
13,1	1,1		Puente Sin nombre	16,5
14,8	1,7			14,8
15,1	0,3		Iglesia X Der	14,5

CH 9 Surgidero		Distancia	día	21/01
CH 10 La Paloma		29,6 KMS	página	20
PE 5 Surgidero 2		Tiempo a realizar 00:30 hrs		
Distancia		Dirección	Información	Dist. regres.
total	parcial			
17,0	1,9			12,6
17,9	0,9		Fin PE En Puente	11,7
18,0	0,1		Los Muermos Estaquilla STOP	11,6
23,6	5,6		REFUELING 	6,0
27,1	3,5		Los Muermos	2,5
29,5	2,4		Precaución La Paloma Garita x Izq	0,1

CH 9 Surgidero		Distancia	día 21/01	
CH 10 La Paloma		29,6 KMS	página 21	
PE 5 Surgidero 2			Tiempo a realizar 00:30 hrs	
Distancia		Dirección	Información	Dist. regres.
total	parcial			
29,6	0,1	 19	Fin CH Casas Minimarket "Lineve"	0,0

CH 10 La Paloma		Distancia	día 21/01	
CH 11 Plaza de Armas		23,3 KMS	página 22	
PE 6 La Paloma 2 P. E.			Tiempo a realizar 00:30 hrs	
Distancia		Dirección	Información	Dist. regres.
total	parcial			
0,0	0,0	 1	Inicio PE	23,3
4,5	4,5	 2		18,8
4,9	0,4	 3	Galpón X Derecha	18,4
6,5	1,6	 4	Fin PE Letrero de espalda	16,8
6,7	0,2	 5	STOP	16,6
7,0	0,3	 6	Quenir Los Muermos	16,3

CH 10 La Paloma		Distancia	día	21/01
CH 11 Parque Asistencia		23,3 KMS	página	23
PE 6 La Paloma 2 PE		Tiempo a realizar		
		00:30 hrs		
Distancia		Dirección	Información	Dist. regres.
total	parcial			
10,2	3,2		Los Muermos Bellavista	13,1
16,0	5,8		San Carlos Los Muermos	7,3
22,3	6,3			1,0
22,8	0,5		Escuela X Derecha	0,5
22,9	0,1			0,4
23,0	0,1			0,3

CH 10 La Paloma		Distancia	día	21/01
CH 11 Parque Asistencia		23,3 KMS	página	24
PE 6 La Paloma 2 PE		Tiempo a realizar		
		00:30 hrs		
Distancia		Dirección	Información	Dist. regres.
total	parcial			
23,3	0,3		Fin CH Ingreso P. Asistencia	0,0

INGRESO PARQUE ASISTENCIA 2





Rally AVOSUR
Campeonato Regional

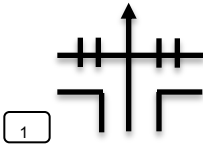
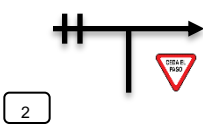
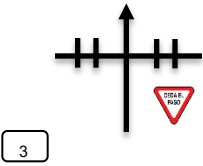
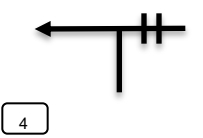
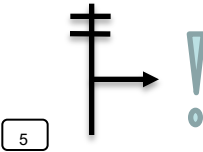
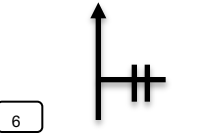


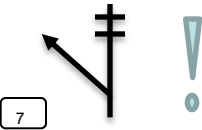
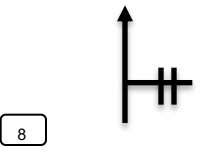
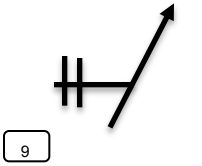
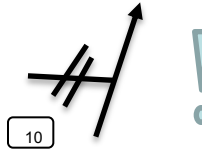
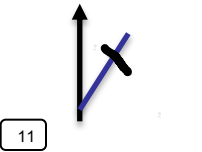
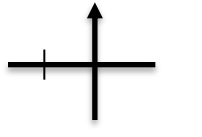
LIBRO DE RUTA

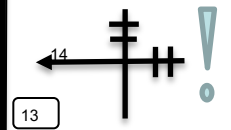
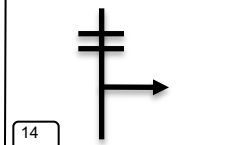

5ma FECHA RALLY AVOSUR

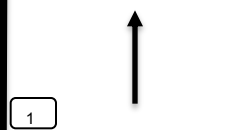

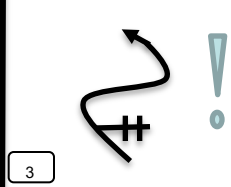
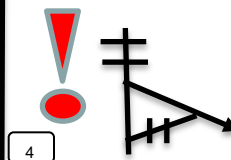
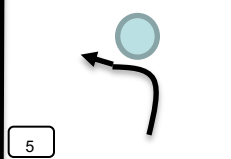
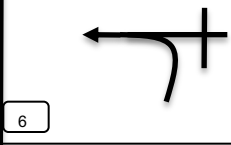
**“RALLY DEL PACIFICO LOS
MUERMOS 2023”**

Etapa 2: DOMINGO 22 de Enero 2022

CH 1 Plaza de Armas		Distancia 29,8 KMS	día 22/01	
CH 2 Quillagua			página 25	
			Tiempo a realizar 00:40 hrs	
Distancia		Dirección	Información	Dist. regres.
total	parcial			
0,0	0,0		Plaza x Derecha Inicio CH	29,8
0,1	0,1			29,7
0,2	0,1		Antonio Varas	29,6
0,4	0,2		R. Westermeier	29,4
0,9	0,5		Quenuir →	28,9
5,9	5,0		Millaray →	23,9

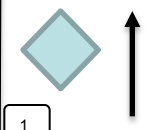
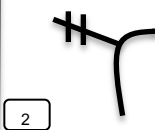

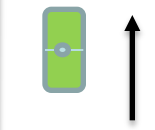
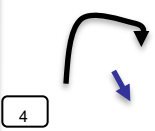
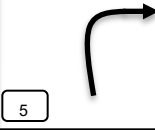
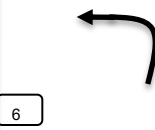
CH 1 Plaza de Armas		Distancia 29,8 KMS	día 22/01	
CH 2 Quillagua			página 26	
			Tiempo a realizar 00:40 hrs	
Distancia		Dirección	Información	Dist. regres.
total	parcial			
7,3	1,4		San Carlos Quenuir	22,5
12,7	5,4		Bellavista	17,1
15,4	2,7		Cumbre Alta Quenuir	14,4
18,7	3,3		Mañío Bajo Casa Lata x Izq	11,1
20,0	1,3		La Paloma	9,8
22,3	2,3			7,5

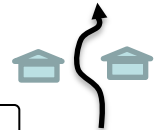

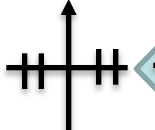

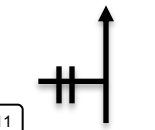

CH 2 Plaza		Distancia	día 22/01	
CH 3 Quillahua		25,6 KMS	página 27	
PE 7 Quillahua – Pin Uno 1			Tiempo a realizar 00:40 hrs	
Distancia		Dirección	Información	Dist. regres.
total	parcial			
25,8	3,5		Estaquilla Quenir Tambor Bajo	4,0
29,2	3,5		Quenir Quillahua	0,6
29,8	0,6		Fin CH	0,0

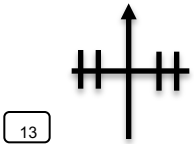
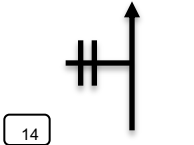
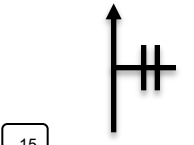
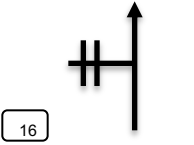
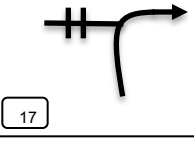

CH 3 Quillahua		Distancia	día 22/01	
CH 4 La Poza		20,8 KMS	página 28	
PE 7 Quillahua – Pin Uno 1			Tiempo a realizar 00:30 hrs	
Distancia		Dirección	Información	Dist. regres.
total	parcial			
0,0	0,0		Inicio PE Trancas X Derecha	20,8
1,9	1,9			18,9
3,1	1,2			17,7
4,6	1,5		CRUCE DERECHA CAMINO ANGOSTO	16,2
5,9	1,2		BOLO CUBRE POSTE DE LUZ	14,9
6,5	0,6			14,3

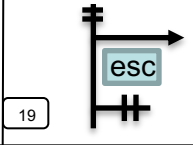
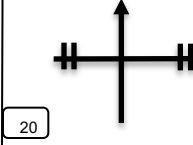
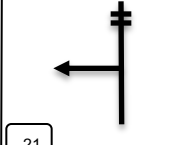
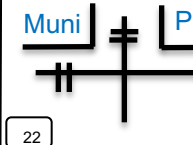
CH 3 Quillahua		Distancia	día 22/01	
CH 4 La Poza			20,8 KMS	página 29
PE 7 Quillahua – Pin Uno 1			Tiempo a realizar 00:30 hrs	
Distancia		Dirección	Información	Dist. regres.
total	parcial			
7,6	1,0		DISCO PARE	12,0
9,9	2,3		ZONA PÚBLICO POSTE X DER	10,9
10,2	0,1		Invernadero BOLOS X IZQ.	10,6
11,0	0,8		BADEN	9,8
11,3	0,3		CRUCE CASA X DERECHA	9,5
14,3	3,0		FPE PINO X DER	6,5

CH 3 Quillahua		Distancia	día 22/01	
CH 4 La Poza			20,8 KMS	página 30
PE 7 Quillahua - Pin Uno 1			Tiempo a realizar 00:30 hrs	
Distancia		Dirección	Información	Dist. regres.
total	parcial			
14,5	0,2		STOP	6,3
14,9	0,4		Los Muermos Quenuir ASFALTO	5,9
20,7	5,8		La Poza Quenuir REFUELING	0,1
20,8	0,0		FIN CH	0,0

CH 4 La Poza		Distancia 42 KMS	día 22/01	
CH 5 Parque Asistencia			página 31	
PE 8 La Poza – Putrautroa 1			Tiempo a realizar 00:45 hrs	
Distancia		Dirección	Información	Dist. regres.
total	parcial			
0,0	0,0		La Poza Inicio PE	42,0
1,6	1,6		 Letrero Amarillo	40,4
3,0	1,4		Zona Público Cancha x Izq	39,0
7,7	4,7		Zona Bajada	34,3
9,1	1,4			42,9
9,9	0,8		Peligro!!	33,1

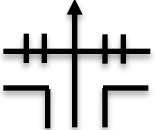

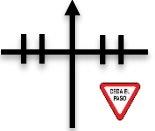

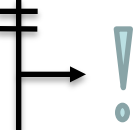

CH 4 La Poza		Distancia 42 KMS	día 22/01	
CH 5 Parque Asistencia			página 32	
PE 8 La Poza – Putrautroa 1			Tiempo a realizar 00:45 hrs	
Distancia		Dirección	Información	Dist. regres.
total	parcial			
11,4	1,5		X casas	30,6
11,6	0,2		FPE	30,4
11,7	0,1		STOP	30,5
11,8	0,1		Los Muermos Quenuir	30,4
13,2	1,4		Los Muermos Quillahua	28,8
16,7	3,5		Tambor Bajo Estaquilla Los Muermos	25,3

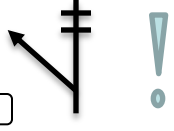

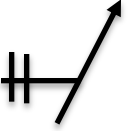
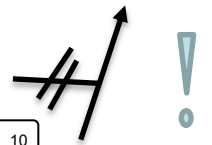

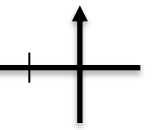
CH 4 La Poza		Distancia	día 22/01	
CH 5 Parque Asistencia		42 KMS	página 33	
PE 8 La Poza – Putrautao 1			Tiempo a realizar 00:45 hrs	
Distancia		Dirección	Información	Dist. regres.
total	parcial			
20,1	3,4		Los Muermos Bellavista Palihue	21,9
23,4	3,3		Escuela X izq	18,6
23,8	0,4		Los Muermos Mañio Bajo	18,2
30,0	6,2		Los Muermos Bellavista	12,0
32,3	2,3		Los Muermos Bellavista	9,7
41,1	8,8		Los Muermos	0,9

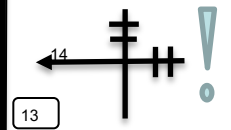
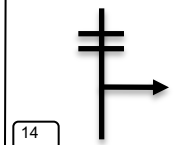

CH 4 La Poza		Distancia	día 22/01	
CH 5 Parque Asistencia		42 KMS	página 34	
PE 8 La Poza – Putrautao 1			Tiempo a realizar 00:45 hrs	
Distancia		Dirección	Información	Dist. regres.
total	parcial			
41,6	0,5		Escuela X Der	0,4
41,7	0,1			0,3
41,8	0,1			0,2
42,0	0,2		Ingreso P. Asistencia Fin CH	0,0



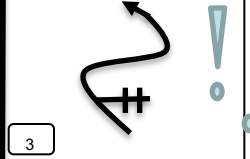
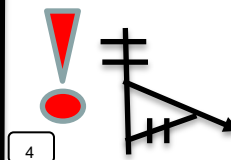
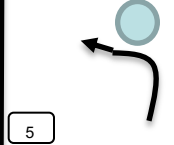
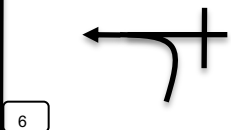
SALIDA PARQUE DE ASISTENCIA 1

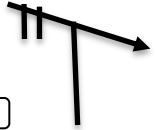
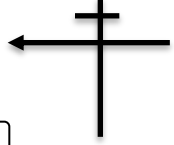






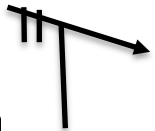
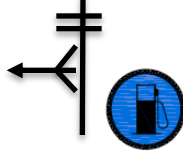
CH 7 Parque Reagrupamiento		Distancia 29,8 KMS	día 22/01	
CH 8 Quillagua			página 35	
			Tiempo a realizar 00:40 hrs	
Distancia		Dirección	Información	Dist. regres.
total	parcial			
0,0	0,0		Plaza x Derecha Inicio CH	29,8
0,1	0,1			29,7
0,2	0,1		Antonio Varas	29,6
0,4	0,2		R. Westermeier	29,4
0,9	0,5		Quenuir →	28,9
5,9	5,0		Millaray →	23,9

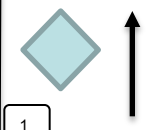
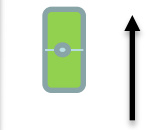
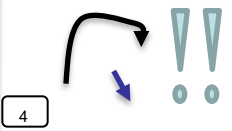
CH 7 Parque Reagrupamiento		Distancia 29,8 KMS	día 22/01	
CH 9 Quillagua			página 36	
			Tiempo a realizar 00:40 hrs	
Distancia		Dirección	Información	Dist. regres.
total	parcial			
7,3	1,4		San Carlos Quenuir	22,5
12,7	5,4		Bellavista	17,1
15,4	2,7		Cumbre Alta Quenuir	14,4
18,7	3,3		Mañío Bajo Casa Lata x Izq	11,1
20,0	1,3		La Paloma	9,8
22,3	2,3			7,5

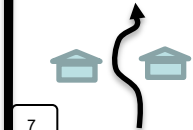
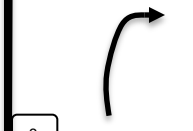
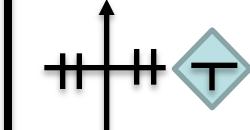

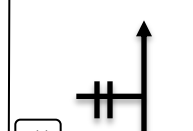

CH 7 Parque Reagrupamiento		Distancia	día	22/01
CH 8 Quillahua		25,6 KMS	página	37
PE 9 Quillahua – Pin Uno 2			Tiempo a realizar	00:40 hrs
Distancia		Dirección	Información	Dist. regres.
total	parcial			
25,8	3,5		Estaquilla Quenuir Tambor Bajo	4,0
29,2	3,5		Quenuir Quillahua	0,6
29,8	0,6		Fin CH	0,0

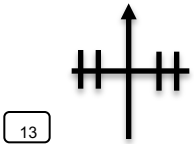
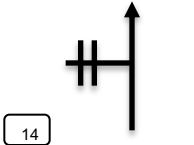
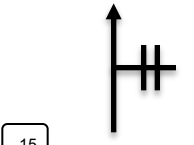
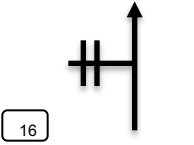
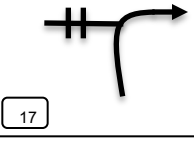

CH 8 Quillahua		Distancia	día	22/01
CH 9 La Poza		20,8 KMS	página	38
PE 9 Quillahua – Pin Uno 2			Tiempo a realizar	00:30 hrs
Distancia		Dirección	Información	Dist. regres.
total	parcial			
0,0	0,0		Inicio PE Trancas X Derecha	20,8
1,9	1,9			18,9
3,1	1,2			17,7
4,6	1,5		CRUCE DERECHA CAMINO ANGOSTO	16,2
5,9	1,2		BOLO CUBRE POSTE DE LUZ	14,9
6,5	0,6			14,3

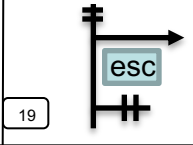
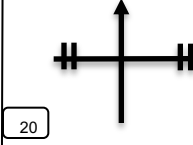
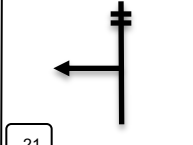
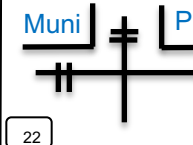
CH 8 Quillahua		Distancia	día 22/01	
CH 9 La Poza			20,8 KMS	página 39
PE 9 Quillahua – Pin Uno			Tiempo a realizar 00:30 hrs	
Distancia		Dirección	Información	Dist. regres.
total	parcial			
7,6	1,0		DISCO PARE	12,0
9,9	2,3		ZONA PÚBLICO POSTE X DER	10,9
10,2	0,1		Invernadero BOLOS X IZQ.	10,6
11,0	0,8		BADEN	9,8
11,3	0,3		CRUCE CASA X DERECHA	9,5
14,3	3,0		FPE PINO X DER	6,5

CH 8 Quillahua		Distancia	día 22/01	
CH 9 La Poza			20,8 KMS	página 40
PE 9 Quillahua - Pin Uno			Tiempo a realizar 00:30 hrs	
Distancia		Dirección	Información	Dist. regres.
total	parcial			
14,5	0,2		STOP	6,3
14,9	0,4		Los Muermos Quenuir ASFALTO	5,9
20,7	5,8		La Poza Quenuir REFUELING	0,1
20,8	0,0		FIN CH	0,0

CH 9 La Poza		Distancia 42 KMS	día 22/01	
CH 10 Parque Asistencia			página 41	
PE 10 La Poza – Putrautrau 2			Tiempo a realizar 00:45 hrs	
Distancia		Dirección	Información	Dist. regres.
total	parcial			
0,0	0,0		La Poza Inicio PE	42,0
1,6	1,6		 Letrero Amarillo	40,4
3,0	1,4		Zona Público Cancha x Izq	39,0
7,7	4,7		Zona Bajada	34,3
9,1	1,4			42,9
9,9	0,8		Peligro!!	33,1

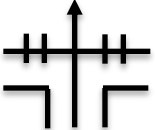

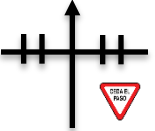

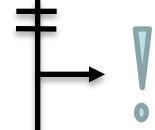
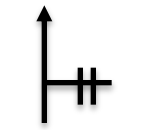
CH 9 La Poza		Distancia 42 KMS	día 22/01	
CH 10 Parque Asistencia			página 42	
PE 8 La Poza – Putrautrau 2			Tiempo a realizar 00:45 hrs	
Distancia		Dirección	Información	Dist. regres.
total	parcial			
11,4	1,5		X casas	30,6
11,6	0,2		FPE	30,4
11,7	0,1		STOP	30,5
11,8	0,1		Los Muermos Quenuir	30,4
13,2	1,4		Los Muermos Quillahua	28,8
16,7	3,5		Tambor Bajo Estaquilla Los Muermos	25,3

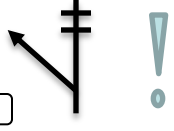
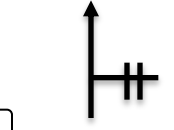
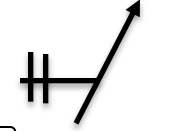

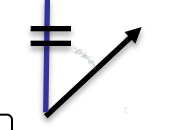

CH 9 La Poza		Distancia	día 22/01	
CH 10 Parque Asistencia		42 KMS	página 43	
PE 10 La Poza – Putrautao 2			Tiempo a realizar 00:45 hrs	
Distancia		Dirección	Información	Dist. regres.
total	parcial			
20,1	3,4		Los Muermos Bellavista Palihue	21,9
23,4	3,3		Escuela X izq	18,6
23,8	0,4		Los Muermos Mañio Bajo	18,2
30,0	6,2		Los Muermos Bellavista	12,0
32,3	2,3		Los Muermos Bellavista	9,7
41,1	8,8		Los Muermos	0,9







CH 9 La Poza		Distancia	día 22/01	
CH 10 Parque Asistencia		42 KMS	página 44	
PE 10 La Poza – Putrautao 2			Tiempo a realizar 00:45 hrs	
Distancia		Dirección	Información	Dist. regres.
total	parcial			
41,6	0,5		Escuela X Der	0,4
41,7	0,1			0,3
41,8	0,1			0,2
42	0,2		Ingreso P. Asistencia Fin CH	0,0







SALIDA PARQUE DE ASISTENCIA 2

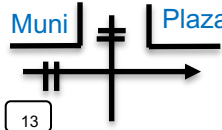


CH 12 Parque Reagrupamiento		Distancia 20,1 KMS	día 22/01	
CH 13 La Paloma			página 45	
			Tiempo a realizar 00:25 hrs	
Distancia		Dirección	Información	Dist. regres.
total	parcial			
0,0	0,0		Plaza x Derecha Inicio CH	20,1
0,1	0,1			20,0
0,2	0,1		Antonio Varas	19,9
0,4	0,2		R. Westermeier	19,7
0,9	0,5		Quenuir →	19,2
5,9	5,0		Millaray →	14,2

CH 12 Parque Reagrupamiento		Distancia 29,8 KMS	día 22/01	
CH 13 La Paloma			página 46	
			Tiempo a realizar 00:25 hrs	
Distancia		Dirección	Información	Dist. regres.
total	parcial			
7,3	1,4		San Carlos Quenuir	12,8
12,7	5,4		Bellavista	7,4
15,4	2,7		Cumbre Alta Quenuir	4,7
18,7	3,3		Mañío Bajo Casa Lata x Izq	1,4
20,0	1,3		La Paloma	0,1
20,1	0,1		Fin CH Casas Minimarket "Lineve"	0,0

CH 13 La Paloma		Distancia	día 22/01	
CH 14 Plaza de Armas (P. Cerrado)		23,3 KMS	página 47	
PE 11 La Paloma – Power Stage		Tiempo a realizar 00:30 hrs		
Distancia		Dirección	Información	Dist. regres.
total	parcial			
0,0	0,0		Inicio PE	23,3
4,5	4,5			18,8
4,9	0,4		Galpón X Derecha	18,4
6,5	1,6		Fin PE Letrero de espalda	16,8
6,7	0,2		STOP	16,6
7,0	0,3		Quenir Los Muermos	16,3

CH 13 La Paloma		Distancia	día	
CH 14 Plaza de Armas (P.Cerrado)		23,3 KMS	página 48	
PE 11 La Paloma – Power Stage		Tiempo a realizar 00:30 hrs		
Distancia		Dirección	Información	Dist. regres.
total	parcial			
10,2	3,2		Los Muermos Bellavista	13,1
16,0	5,8		San Carlos Los Muermos	7,3
22,3	6,3			1,0
22,8	0,5		Escuela X Derecha	0,5
22,9	0,1			0,4
23,0	0,1			0,3

CH 13 La Paloma		Distancia	día 22/01	
CH 14 Plaza de Armas (P.Cerrado)		23,3 KMS	página 49	
PE 11 La Paloma – Power Stage			Tiempo a realizar 00:30 hrs	
Distancia		Dirección	Información	Dist. regres.
total	parcial			
23,3	0,3		Fin CH Ingreso P. Cerrado	0,0

FINAL





ESTIMADOS VISITANTES Y AMIGOS:

EL CLUB DE AUTOMOVILISMO DE PUERTO MONTT ASPIRA A TENER UN LINDO FIN DE SEMANA EN NUESTRA PRECIADA CIUDAD DE LOS MUERMOS Y DESEARLE EL MEJOR DE LOS EXITOS A CADA UNO DE UDS, LOS INTEGRANTES DE SU EQUIPO Y FAMILIA.

ES UN ENORME PLACER TENERLOS PRESENTE PARA LA 7ma FECHA DEL CAMPEONATO REGIONAL AVOSUR EN LA TEMPORADA 2022 Y SE LES AGRADECE EL ENORME ESFUERZO POR PARTE DE CADA UNO DE UDS.

CUIDEMOS EL RALLY.

SE LES APRECIA MUCHO Y LES DESEAMOS TENGAN UN FELIZ RETORNO A SUS HOGARES.

SE DESPIDE AFECTUOSAMENTE.

DIRECTIVA
CAPMO.