CH	2	LUGAR **parque servicio**	DISTANCIA	ETAPA 1	PAGINA
CH	3	LUGAR	**36,2** KM	SECTOR 1	1
PRUEBA ESPECIAL			PROMEDIO	TIEMPO OTORGADO	
		KM	43.3 KPH	**50,0** ATRASO MAX 10	

DISTANCIA TOTAL	DISTANCIA PARCIAL	DIRECCION	INFORMACION	DISTANCIA REGRESIVA
0,00	0,000		salida la foresta ch	36,20
0,40	0,400		por asfalto	35,80
1,50	1,100		x puente ↑ la union temuco	34,70
3,20	1,700		pte traiguen 2	33,00
3,80	0,600	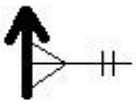	↑ la union pto. nuevo →	32,40
8,80	5,000		regimiento maturana x izq	27,40
10,00	1,200		paso bajo nivel	26,20

CH	2	LUGAR **parque servicio**	DISTANCIA **36,2** KM	ETAPA 1	PAGINA 2
CH	3	IUGAR **las trancas**		SECTOR 2	
PRUEBA ESPECIAL			PROMEDIO	TIEMPO OTORGADO	
			43,40	**50,0**	
		KM	KPH	ATRASO MA	10

DISTANCIA TOTAL	DISTANCIA PARCIAL	DIRECCION	INFORMACION	DISTANCIA REGRESIVA
10,20	0,100		por elvira werner	26,00
10,90	0,200		los copihues	25,30
11,40	0,500		pte. prat	24,80
11,70	0,300		por c. henriquez	24,50
11,90	0,200		pte radimadi 2	24,30
12,60	0,700		pte. sagllue	23,60
15,00	2,400		↑ hueicolla san juan →	21,20

CH	2	LUGAR **parque servicio**	DISTANCIA **36,2** KM	ETAPA 1	PAGINA 3
CH	3	LUGAR **las trancas**		SECTOR 2	
PRUEBA ESPECIAL			PROMEDIO 43,40 KPH	TIEMPO OTORGADO **50,0**	
		KM		ATRASO MAX	10

DISTANCIA TOTAL	DISTANCIA PARCIAL	DIRECCION	INFORMACION	DISTANCIA REGRESIVA
16,10	1,100		parque alerce costero	20,10
19,10	3,000		↑ hueicolla vista hermosa →	17,10
20,70	1,600		↑ hueicolla ← pto trumao	15,50
22,90	2,200		garita por izq	13,30
24,00	1,100			12,20
25,70	1,700			10,50
28,60	2,900		pilpilcahuin putraro →	7,60

CH	2	LUGAR **parque servicio**	DISTANCIA **36,2** KM	ETAPA 1	PAGINA 4
CH	3	LUGAR **las trancas**		SECTOR 2	
PRUEBA ESPECIAL			PROMEDIO	TIEMPO OTORGADO **50,0**	
		KM	43,40 KPH	ATRASO MAX	10

DISTANCIA TOTAL	DISTANCIA PARCIAL	DIRECCION	INFORMACION	DISTANCIA REGRESIVA
30,80	2,200		garita por derecha	5,40
31,50	0,700			4,70
31,60	0,100		pte sin nombre	4,60
34,40	2,800		cr. pilplcahuin	1,80
36,20	1,800		antes de puente CH	0,00

CH	4	LUGAR **los pantanos**	DISTANCIA **16,0** KM	ETAPA 1	PAGINA 5
CH		LUGAR		SECTOR 2	
PRUEBA ESPECIAL			PROMEDIO	TIEMPO OTORGADO **25,0**	
1	**las trancas-alerce costero**	**12,2** KM	38,40 KPH	ATRASO MAX	5

DISTANCIA TOTAL	DISTANCIA PARCIAL	DIRECCION	INFORMACION	DISTANCIA REGRESIVA
0,00	0,000		sobre puente PPE	16,00
0,90	0,900		! ! !	15,10
3,60	2,700			12,40
7,50	3,900			8,50
9,60	2,100		! ! km 35	6,40
10,40	0,800		! !	5,60
10,80	0,400		! !	5,20

CH	4	LUGAR **los pantanos**	DISTANCIA	ETAPA 1	PAGINA
CH		LUGAR	**16,0** KM	SECTOR 3	6
PRUEBA ESPECIAL			PROMEDIO	TIEMPO OTORGADO	
1	**las trancas-alerce costero**	**12,2** KM	38,40 KPH	**25,0** ATRASO MAX	5

DISTANCIA TOTAL	DISTANCIA PARCIAL	DIRECCION	INFORMACION	DISTANCIA REGRESIVA
12,20	1,400		parque nacional alerce costero FPE	0,20
12,40	0,200		hueicolla sta. elisa cudico	0,00
13,30	0,900		tranca de frente	
14,20	0,900		! !	
15,10	0,900		! !	
16,00	0,900		cancha por derecha 3700 amarillo por der CH	

CH	5	LUGAR **parque servicio**	DISTANCIA	ETAPA 1	PAGINA
CH		LUGAR	**43,2** KM	SECTOR 4	7
PRUEBA ESPECIAL			PROMEDIO	TIEMPO OTORGADO	
2	**los pantanos-cudico**	**20,5** KM	47,13 KPH	**55,0** ATRASO MA	10

DISTANCIA TOTAL	DISTANCIA PARCIAL	DIRECCION	INFORMACION	DISTANCIA REGRESIVA
0,00	0,000	↑	3720 por derecha PPE	43,20
0,30	0,300	↰	! !	42,90
2,00	1,700	↰ ↘	! ! !	41,20
2,80	0,800	↰ ↘	! !	40,40
3,50	0,700	⊥↱		39,70
4,70	1,200	⊥↖		38,50
5,60	0,900	↱ ↘	! !	37,60

CH	5	LUGAR **parque servicio**	DISTANCIA **43,2** KM	ETAPA 1	PAGINA 8
CH		LUGAR		SECTOR 4	
PRUEBA ESPECIAL			PROMEDIO	TIEMPO OTORGADO	
2	**los pantanos-cudico**	**20,5** KM	47,13 KPH	**55,0** ATRASO MAX	10

DISTANCIA TOTAL	DISTANCIA PARCIAL	DIRECCION	INFORMACION	DISTANCIA REGRESIVA
7,00	1,400		! ! !	36,20
7,80	0,800			35,40
8,60	0,800		despues de ciego ! !	34,60
10,00	1,400		pte. Sin nombre	33,20
10,20	0,200		garita por derecha	33,00
11,20	1,000		tranca de frente ! !	32,00
15,00	3,800		casa por derecha	28,20

CH	5	LUGAR **parque servicio**	DISTANCIA	ETAPA 1	PAGINA
CH		LUGAR	**43,2** KM	SECTOR 4	9
PRUEBA ESPECIAL			PROMEDIO	TIEMPO OTORGADO	
2	**los pantanos-cudico**	**20,5** KM	47,30 KPH	**55,0**	
				ATRASO MA	10

DISTANCIA TOTAL	DISTANCIA PARCIAL	DIRECCION	INFORMACION	DISTANCIA REGRESIVA
15,50	0,500			27,70
16,00	0,500			27,20
17,70	1,700		despues ciego 	25,50
20,20	2,500			23,00
20,50	0,300		camino por derecha **FPE**	22,70
20,80	0,300		porton de fierro por izquierda Stop	22.4
21,00	0,200		↑ la union ← huenue	22,20

CH	5	LUGAR **parque servicio**	DISTANCIA **43,2** KM	ETAPA 1	PAGINA 10
CH		LUGAR		SECTOR 4	
PRUEBA ESPECIAL			PROMEDIO	TIEMPO OTORGADO **55,0**	
		KM	47,13 KPH	ATRASO MAX	10

DISTANCIA TOTAL	DISTANCIA PARCIAL	DIRECCION	INFORMACION	DISTANCIA REGRESIVA
23,40	2,400			19,80
27,00	3,600		↑ la union ← palermo	16,60
31,40	4,400		pte. cudico	11,80
31,60	0,200		ramirez 	11,60
31,70	0,100		prat 	11,50
31,80	0,100		esmeralda 	11,40
32,00	0,200		copec por derecha	11,20

CH	5	LUGAR **parque servicio**	DISTANCIA	ETAPA 1	PAGINA
CH		LUGAR	**43,2** KM	SECTOR 4	11
PRUEBA ESPECIAL			PROMEDIO	TIEMPO OTORGADO	
		KM	47,13 KPH	**55,0** ATRASO MA	10

DISTANCIA TOTAL	DISTANCIA PARCIAL	DIRECCION	INFORMACION	DISTANCIA REGRESIVA
32,20	0,200		pte comercio	11,00
32,70	0,500	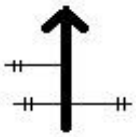	shell x izq elvira werner	10,50
32,90	0,200	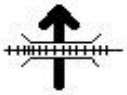	paso bajo nivel	10,30
34,10	1,200		regimiento maturana x derecha	9,10
38,60	4,500		copec por derecha	4,60
39,10	0,500		↑ rio bueno ← pto nuevo	4,10
39,60	0,500		pte traiguen 2	3,60

CH	5	LUGAR **parque servicio**	DISTANCIA	ETAPA 1	PAGINA
CH		LUGAR	**43,2** KM	SECTOR 4	12
PRUEBA ESPECIAL			PROMEDIO	TIEMPO OTORGADO	
			47,12	**55,0**	
		KM	KPH	ATRASO MA	10

DISTANCIA TOTAL	DISTANCIA PARCIAL	DIRECCION	INFORMACION	DISTANCIA REGRESIVA
40,70	1,100		rio bueno temuco pto montt	2,50
42,40	1,700		rio bueno champel	0,80
42,60	0,200			0,60
42,70	0,100			0,50
42,80	0,100		por ripio	0,40
43,20	0,400		ingreso p. servicio la foresta CH	0,00

CH	6	LUGAR **parque servicio**	DISTANCIA	ETAPA 1	PAGINA
CH	7	LUGAR	**36,2** KM	SECTOR 6	13
PRUEBA ESPECIAL			PROMEDIO	TIEMPO OTORGADO	
		KM	43.3 KPH	**50,0** ATRASO MAX	10

DISTANCIA TOTAL	DISTANCIA PARCIAL	DIRECCION	INFORMACION	DISTANCIA REGRESIVA
0,00	0,000		salida la foresta ch	36,20
0,40	0,400		por asfalto	35,80
1,50	1,100		x puente ↑ la union temuco	34,70
3,20	1,700		pte traiguen 2	33,00
3,80	0,600	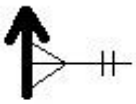	↑ la union pto. nuevo →	32,40
8,80	5,000		regimiento maturana x izq	27,40
10,00	1,200		paso bajo nivel	26,20

CH	6	LUGAR **parque servicio**	DISTANCIA **36,2** KM	ETAPA 1	PAGINA 14
CH	7	IUGAR **las trancas**		SECTOR 6	
PRUEBA ESPECIAL			PROMEDIO 43,40 KPH	TIEMPO OTORGADO **50,0**	
		KM		ATRASO MAX	10

DISTANCIA TOTAL	DISTANCIA PARCIAL	DIRECCION	INFORMACION	DISTANCIA REGRESIVA
10,20	0,100		por elvira werner	26,00
10,90	0,200		los copihues	25,30
11,40	0,500		pte. prat	24,80
11,70	0,300		por c. henriquez	24,50
11,90	0,200		pte radimadi 2	24,30
12,60	0,700		pte. sagllue	23,60
15,00	2,400		↑ hueicolla san juan →	21,20

CH	6	LUGAR **parque servicio**	DISTANCIA **36,2** KM	ETAPA 1	PAGINA 15
CH	7	LUGAR **las trancas**		SECTOR 6	
PRUEBA ESPECIAL			PROMEDIO 43,40 KPH	TIEMPO OTORGADO **50,0**	
		KM		ATRASO MAX	10

DISTANCIA TOTAL	DISTANCIA PARCIAL	DIRECCION	INFORMACION	DISTANCIA REGRESIVA
16,10	1,100		parque alerce costero	20,10
19,10	3,000		↑ hueicolla vista hermosa →	17,10
20,70	1,600		↑ hueicolla ← pto trumao	15,50
22,90	2,200		garita por izq	13,30
24,00	1,100			12,20
25,70	1,700			10,50
28,60	2,900		pilpilcahuin putraro →	7,60

CH	6	LUGAR **parque servicio**	DISTANCIA **36,2** KM	ETAPA 1	PAGINA 16
CH	7	LUGAR **las trancas**		SECTOR 6	
PRUEBA ESPECIAL			PROMEDIO 43,40 KPH	TIEMPO OTORGADO **50,0**	
		KM		ATRASO MAX	10

DISTANCIA TOTAL	DISTANCIA PARCIAL	DIRECCION	INFORMACION	DISTANCIA REGRESIVA
30,80	2,200		garita por derecha	5,40
31,50	0,700			4,70
31,60	0,100		pte sin nombre	4,60
34,40	2,800		cr. pilplcahuin	1,80
36,20	1,800		antes de puente CH	0,00

CH	8	LUGAR **los pantanos**	DISTANCIA **16,0** KM	ETAPA 1	PAGINA 17
CH		LUGAR		SECTOR 7	
PRUEBA ESPECIAL			PROMEDIO	TIEMPO OTORGADO **25,0**	
3	**las trancas-alerce costero**	**12,2** KM	38,40 KPH	ATRASO MAX	5

DISTANCIA TOTAL	DISTANCIA PARCIAL	DIRECCION	INFORMACION	DISTANCIA REGRESIVA
0,00	0,000		sobre puente PPE	16,00
0,90	0,900		! ! !	15,10
3,60	2,700			12,40
7,50	3,900			8,50
9,60	2,100		! ! km 35	6,40
10,40	0,800		! !	5,60
10,80	0,400		! !	5,20

CH	8	LUGAR **los pantanos**	DISTANCIA **16,0** KM	ETAPA 1	PAGINA 18
CH		LUGAR		SECTOR 7	
PRUEBA ESPECIAL			PROMEDIO	TIEMPO OTORGADO **25,0**	
3	**las trancas-alerce costero**	**12,2** KM	38,40 KPH	ATRASO MAX	5

DISTANCIA TOTAL	DISTANCIA PARCIAL	DIRECCION	INFORMACION	DISTANCIA REGRESIVA
12,20	1,400		← parque nacional alerce costero FPE	0,20
12,40	0,200		↑ hueicolla → sta. elisa → cudico	0,00
13,30	0,900		tranca de frente	
14,20	0,900		! !	
15,10	0,900		! !	
16,00	0,900		cancha por derecha 3700 amarillo por der CH	

CH	9	LUGAR **parque servicio**	DISTANCIA **43,2** KM	ETAPA 1	PAGINA 19
CH		LUGAR		SECTOR 8	
PRUEBA ESPECIAL			PROMEDIO	TIEMPO OTORGADO **55,0**	
4	**los pantanos-cudico**	**20,5** KM	47,13 KPH	ATRASO MA	10

DISTANCIA TOTAL	DISTANCIA PARCIAL	DIRECCION	INFORMACION	DISTANCIA REGRESIVA
0,00	0,000	↑	3720 por derecha PPE	43,20
0,30	0,300	↰	! !	42,90
2,00	1,700	↰↘	! ! !	41,20
2,80	0,800	↰↘	! !	40,40
3,50	0,700	┬→		39,70
4,70	1,200	┼↖		38,50
5,60	0,900	↱↘	! !	37,60

CH	9	LUGAR **parque servicio**	DISTANCIA **43,2** KM	ETAPA 1	PAGINA 20
CH		LUGAR		SECTOR 8	
PRUEBA ESPECIAL			PROMEDIO	TIEMPO OTORGADO **55,0**	
4	**los pantanos-cudico**	**20,5** KM	47,13 KPH	ATRASO MA	10

DISTANCIA TOTAL	DISTANCIA PARCIAL	DIRECCION	INFORMACION	DISTANCIA REGRESIVA
7,00	1,400		! ! !	36,20
7,80	0,800			35,40
8,60	0,800		despues de ciego ! !	34,60
10,00	1,400		pte. Sin nombre	33,20
10,20	0,200		garita por derecha	33,00
11,20	1,000		tranca de frente ! !	32,00
15,00	3,800		casa por derecha	28,20

CH	9	LUGAR **parque servicio**	DISTANCIA **43,2** KM	ETAPA 1	PAGINA 21
CH		LUGAR		SECTOR 8	
PRUEBA ESPECIAL			PROMEDIO	TIEMPO OTORGADO **55,0**	
4	**los pantanos-cudico**	**20,5** KM	47,30 KPH	ATRASO MA	10

DISTANCIA TOTAL	DISTANCIA PARCIAL	DIRECCION	INFORMACION	DISTANCIA REGRESIVA
15,50	0,500			27,70
16,00	0,500			27,20
17,70	1,700		despues ciego 	25,50
20,20	2,500			23,00
20,50	0,300		camino por derecha **FPE**	22,70
20,80	0,300		porton de fierro por izquierda Stop	22.4
21,00	0,200		↑ la union ← huenue	22,20

CH	9	LUGAR **parque servicio**	DISTANCIA	ETAPA 1	PAGINA
CH		LUGAR	**43,2** KM	SECTOR 8	22
PRUEBA ESPECIAL			PROMEDIO	TIEMPO OTORGADO	
		KM	47,13 KPH	**55,0** ATRASO MAX	10

DISTANCIA TOTAL	DISTANCIA PARCIAL	DIRECCION	INFORMACION	DISTANCIA REGRESIVA
23,40	2,400			19,80
27,00	3,600		↑ la union ← palermo	16,60
31,40	4,400		pte. cudico	11,80
31,60	0,200		ramirez 	11,60
31,70	0,100		prat 	11,50
31,80	0,100		esmeralda 	11,40
32,00	0,200		copec por derecha	11,20

CH	9	LUGAR **parque servicio**	DISTANCIA **43,2** KM	ETAPA 1	PAGINA 23
CH		LUGAR		SECTOR 8	
PRUEBA ESPECIAL			PROMEDIO	TIEMPO OTORGADO **55,0**	
		KM	47,13 KPH	ATRASO MA	10

DISTANCIA TOTAL	DISTANCIA PARCIAL	DIRECCION	INFORMACION	DISTANCIA REGRESIVA
32,20	0,200		pte comercio	11,00
32,70	0,500	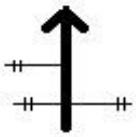	shell x izq elvira werner	10,50
32,90	0,200	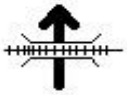	paso bajo nivel	10,30
34,10	1,200		regimiento maturana x derecha	9,10
38,60	4,500		copec por derecha	4,60
39,10	0,500		↑ rio bueno ← pto nuevo	4,10
39,60	0,500		pte traiguen 2	3,60

CH	9	LUGAR **parque servicio**	DISTANCIA	ETAPA 1	PAGINA
CH		LUGAR	**43,2** KM	SECTOR 8	24
PRUEBA ESPECIAL			PROMEDIO	TIEMPO OTORGADO	
		KM	47,12 KPH	**55,0** ATRASO MA	10

DISTANCIA TOTAL	DISTANCIA PARCIAL	DIRECCION	INFORMACION	DISTANCIA REGRESIVA
40,70	1,100		rio bueno temuco pto montt	2,50
42,40	1,700		rio bueno champel	0,80
42,60	0,200			0,60
42,70	0,100			0,50
42,80	0,100		por ripio	0,40
43,20	0,400		ingreso p. servicio la foresta CH	0,00