







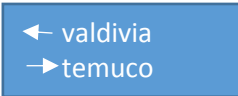







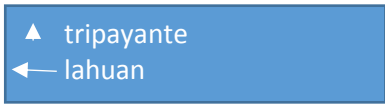




















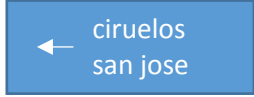


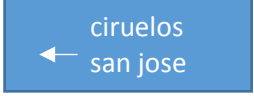




















CH	15	LUGAR		DISTANCIA	ETAPA	PAGINA
		PARQUE CERRADO		3.4 KM	2	
CH	16	LUGAR			PROMEDIO	SECTOR
		san jose		10.2		12
PRUEBA ESPECIAL					KM	TIEMPO OTORGADO
				ATRASO MA)		20,0
DISTANCIA		DIRECCION	INFORMACION			DISTANCIA
TOTAL	PARCIAL					REGRESIVA
0.00	0.00		SALIDA PARQUE servicio CH			3.4
0.10	0.10		NUEVA NORTE			3.3
0.20	0.10		ALVERTO CORDOVA			3.2
0.30	0.10		YUNGAY			3.1
0.60	0.30					2.8
0.70	0.10		 			2.7
1.10	0.40		copec por izquierda			2.30

CH	15	LUGAR	DISTANCIA	ETAPA	PAGINA
		parque servicio	3.4	2	
CH	16	LUGAR	KM	SECTOR	22
		san jose		12	
PRUEBA ESPECIAL			PROMEDIO	TIEMPO OTORGADO	
			10.2	20,0	
			KM	ATRASO MA) 5	
DISTANCIA		DIRECCION	INFORMACION		DISTANCIA REGRESIVA
TOTAL	PARCIAL				
1.5	0.4		ocean spray x asfalto		1.9
1.8	0.3				1.6
2.1	0.3		paso bajo nivel		1.3
2.4	0.3		pte manuel rodriguez		1.0
2.8	0.4				0.6
3.4	0.6		 x ripio CH		0.0
					0.00











CH	17	LUGAR	DISTANCIA	ETAPA	PAGINA
		el tayo	28.4	2	
CH		LUGAR	28.4 KM	SECTOR	23
		PARQUE CERRADO		13	
PRUEBA ESPECIAL			PROMEDIO	TIEMPO OTORGADO	
5	san jose-las chancheras		21.3 KM	48.68 KPH	35,0
DISTANCIA		DIRECCION	INFORMACION	DISTANCIA	
TOTAL	PARCIAL			REGRESIVA	
0.00	0.00		letrero s=3926 wo=7248 PPE		28.4
1.7	1.7		pino 		26.7
2.0	0.3				26.4
2.2	0.2				26.2
2.6	0.4		tranca 		25.8
3.1	0.5				25.3
3.4	0.3				25,00











CH	17	LUGAR		DISTANCIA	ETAPA	PAGINA
		el tayo		28.4	2	
CH		LUGAR		KM	SECTOR	24
PRUEBA ESPECIAL				PROMEDIO	TIEMPO OTORGADO	
5	san jose-las chancheras		21.3 KM	48.68 KPH	35,0	
DISTANCIA		DIRECCION	INFORMACION			DISTANCIA REGRESIVA
TOTAL	PARCIAL					
4.0	0.6					24.4
4.7	0.7					23.7
7.1	2.4					21.3
9.2	2.1					19.2
11.0	1.8					17.4
14.2	3.2		garita por derecha			14.2
18.3	4.1					10.10





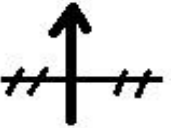

CH	17	LUGAR el tayo	DISTANCIA	ETAPA	PAGINA
			28.4	2	
CH		LUGAR	KM	SECTOR	25
PRUEBA ESPECIAL			PROMEDIO	TIEMPO OTORGADO	
5	san jose-las chancheras		21.3 KM	48,68 KPH	35,0
DISTANCIA		DIRECCION	INFORMACION	DISTANCIA	
TOTAL	PARCIAL			REGRESIVA	
19.3	1.0			9.1	
20,00	0.7			8.4	
21.3	1.3		arbol solo por derecha FPE	7.1	
21.5	0.2		tranca por derecha STOP	6.9	
22.1	0.6		→ lanco ← tripayante	6.3	
22.6	0.5		pte manuel rodriguez	5.8	
23.5	0.9		 	4.9	









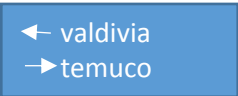

CH	17	LUGAR	DISTANCIA	ETAPA	PAGINA
		el tayo	28.4	2	
CH		LUGAR	KM	SECTOR	26
PRUEBA ESPECIAL			PROMEDIO	TIEMPO OTORGADO	
5	san jose-las chancheras		21.3 KM	48.68 KPH	35,0
DISTANCIA		DIRECCION	INFORMACION		DISTANCIA
TOTAL	PARCIAL				REGRESIVA
24.3	0.8		por asfalto		4.1
25.4	1.1				3.0
28.4	3.0		por ripio CH		0.0










CH	18	LUGAR parque servicio	DISTANCIA	ETAPA 2	PAGINA 27
			22.7 KM		
CH		LUGAR		SECTOR 14	
PRUEBA ESPECIAL			PROMEDIO	TIEMPO OTORGADO 30,0	
6	el tayo-las tortillas		18.1 KM	45.4 KPH	ATRASO MAJ 5
DISTANCIA		DIRECCION	INFORMACION		DISTANCIA REGRESIVA
TOTAL	PARCIAL				
0.00	0.00		por ripio s:3929 wo:7247 PPE		22.7
0.5	0.5		!!		22.2
0.9	0.4		!!		21.8
1.3	0.4		!!		21.4
2.7	1.4		!!!		20,00
4.4	1.7		!!		18.3
5.9	1.5		!!		16.8

CH	18	LUGAR parque servicio	DISTANCIA	ETAPA	PAGINA	
			22.7	2		
CH		LUGAR	KM	SECTOR	28	
				14		
PRUEBA ESPECIAL			PROMEDIO	TIEMPO OTORGADO		
6	el tayo-las tortillas		18.1 KM	45.4 KPH	30,0	
				ATRASO MA) 5		
DISTANCIA		DIRECCION	INFORMACION		DISTANCIA REGRESIVA	
TOTAL	PARCIAL					
7.8	1.6				15.2	
8.7	1.2				14.0	
10,00	1.3		pte trotrolhue		12.7	
13.8	3.8				8.9	
15.2	1.4		desarmaduria 		7.5	
17.4	2.2		pte trotrolhue		5.3	
18.1	0.7		arbol y casa por derecha s:3930 wo:7246		4.6	

CH	18	LUGAR	DISTANCIA	ETAPA	PAGINA
		parque servicio	22.7	2	
CH		LUGAR	KM	SECTOR	29
PRUEBA ESPECIAL			PROMEDIO	TIEMPO OTORGADO	
6	el tayo-las tortillas		18.1 KM	45.4 KPH	30,0
DISTANCIA		DIRECCION	INFORMACION	DISTANCIA	
TOTAL	PARCIAL			REGRESIVA	
18.3	0.2		STOP	4.4	
20.3	2.0			2.4	
2.5	0.2			2.2	
21.1	0.6		a lanco	1.6	
21.2	0.1			1.5	
21.8	0.6		copihue	0.9	
21.9	0.1		condor	0.8	










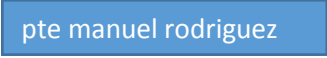



CH	18	LUGAR	DISTANCIA	ETAPA	PAGINA
		parque servicio	22.7	2	
CH		LUGAR	KM	SECTOR	30
PRUEBA ESPECIAL			PROMEDIO	TIEMPO OTORGADO	
			KM	45.4	30,0
			KPH	ATRASO MA) 5	
DISTANCIA		DIRECCION	INFORMACION		DISTANCIA REGRESIVA
TOTAL	PARCIAL				
22,00	0.1		por libertad		0.7
22.2	0.2		plaza		0.5
22.4	0.2			yungay	0.3
22.5	0.10		alberto cordova		0.2
22.7	0.20		ingreso parque servicio CH		0.0





CH	19	LUGAR		DISTANCIA	ETAPA	PAGINA
		PARQUE CERRADO		3.4	2	
CH	20	LUGAR			KM	SECTOR
		san jose		10.2		16
PRUEBA ESPECIAL					PROMEDIO	TIEMPO OTORGADO
				KM	20,0	5
					ATRASO MAJ	
DISTANCIA		DIRECCION	INFORMACION			DISTANCIA
TOTAL	PARCIAL					REGRESIVA
0.00	0.00		SALIDA PARQUE servicio CH			3.4
0.10	0.10		NUEVA NORTE			3.3
0.20	0.10		ALVERTO CÓRDOVA			3.2
0.30	0.10		YUNGAY			3.1
0.60	0.30					2.8
0.70	0.10		 			2.7
1.10	0.40		copec por izquierda			2.30














CH	19	LUGAR	DISTANCIA	ETAPA	PAGINA
		parque servicio	3.4	2	
CH	20	LUGAR	KM	SECTOR	32
		san jose		16	
PRUEBA ESPECIAL			PROMEDIO	TIEMPO OTORGADO	
			KM	10.2	20,0
			KPH	ATRASO MA) 5	
DISTANCIA		DIRECCION	INFORMACION		DISTANCIA REGRESIVA
TOTAL	PARCIAL				
1.5	0.4		ocean spray x asfalto		1.9
1.8	0.3				1.6
2.1	0.3		paso bajo nivel		1.3
2.4	0.3		pte manuel rodriguez		1.0
2.8	0.4		 ▲ tripayante ← lahuan		0.6
3.4	0.6		 x ripio CH		0.0











CH	21	LUGAR	DISTANCIA	ETAPA	PAGINA
		el tayo	28.4	2	
CH		LUGAR	KM	SECTOR	33
		PARQUE CERRADO		17	
PRUEBA ESPECIAL			PROMEDIO	TIEMPO OTORGADO	
7	san jose-las chancheras		21.3 KM	48.68 KPH	35,0
DISTANCIA		DIRECCION	INFORMACION		DISTANCIA
TOTAL	PARCIAL				REGRESIVA
0.00	0.00		letrero s=3926 wo=7248 PPE		28.4
1.7	1.7		pino		26.7
2.0	0.3				26.4
2.2	0.2				26.2
2.6	0.4		tranca		25.8
3.1	0.5				25.3
3.4	0.3				25,00











CH	21	LUGAR el tayo	DISTANCIA	ETAPA	PAGINA
			28.4 KM	2	
CH		LUGAR		SECTOR	34
PRUEBA ESPECIAL			PROMEDIO	17	
7	san jose-las chancheras	21.3 KM	48.68 KPH	TIEMPO OTORGADO	
				35,0	
DISTANCIA		DIRECCION	INFORMACION	DISTANCIA	
TOTAL	PARCIAL			REGRESIVA	
4.0	0.6				24.4
4.7	0.7				23.7
7.1	2.4				21.3
9.2	2.1				19.2
11.0	1.8				17.4
14.2	3.2		garita por derecha		14.2
18.3	4.1				10.10

CH	21	LUGAR el tayo	DISTANCIA	ETAPA	PAGINA
			28.4 KM	2	
CH		LUGAR		SECTOR	35
PRUEBA ESPECIAL			PROMEDIO	17	
7	san jose-las chancheras	21.3 KM	48,68 KPH	TIEMPO OTORGADO	
				35,0	
DISTANCIA		DIRECCION	INFORMACION	DISTANCIA REGRESIVA	
TOTAL	PARCIAL				
19.3	1.0				9.1
20,00	0.7				8.4
21.3	1.3		arbol solo por derecha FPE		7.1
21.5	0.2		tranca por derecha STOP		6.9
22.1	0.6				6.3
22.6	0.5				5.8
23.5	0.9		 		4.9

CH	21	LUGAR	DISTANCIA	ETAPA	PAGINA
		el tayo	28.4	2	
CH		LUGAR	KM	SECTOR	36
PRUEBA ESPECIAL			PROMEDIO	TIEMPO OTORGADO	
7	san jose-las chancheras		21.3 KM	48.68 KPH	35,0
DISTANCIA		DIRECCION	INFORMACION		DISTANCIA
TOTAL	PARCIAL				REGRESIVA
24.3	0.8		por asfalto		4.1
25.4	1.1				3.0
28.4	3.0		por ripio CH		0.0

CH	22	LUGAR	DISTANCIA	ETAPA	PAGINA
		parque servicio	22.2	2	
CH		LUGAR	KM	SECTOR	37
PRUEBA ESPECIAL			PROMEDIO	TIEMPO OTORGADO	
8	el tayo-las tortillas		18.1 KM	45.4 KPH	30,0
DISTANCIA		DIRECCION	INFORMACION		DISTANCIA
TOTAL	PARCIAL				REGRESIVA
0.00	0.00		por ripio s:3929 wo:7247 PPE		22.2
0.5	0.5				21.7
0.9	0.4				21.3
1.3	0.4				20.9
2.7	1.4				19.5
4.4	1.7				17.8
5.9	1.5				16.3

CH	22	LUGAR parque servicio	DISTANCIA	ETAPA	PAGINA	
			22.7	2		
CH		LUGAR	KM	SECTOR	38	
				18		
PRUEBA ESPECIAL			PROMEDIO	TIEMPO OTORGADO		
8	el tayo-las tortillas		18.1 KM	45.4 KPH	30,0	
				ATRASO MA) 5		
DISTANCIA		DIRECCION	INFORMACION		DISTANCIA REGRESIVA	
TOTAL	PARCIAL					
7.8	1.6				14.7	
8.7	1.2				13.5	
10,00	1.3		pte trotrolhue		12.2	
13.8	3.8				8.4	
15.2	1.4		desarmadura 		7.0	
17.4	2.2		pte trotrolhue		4.8	
18.1	0.7		arbol y casa por derecha s:3930 wo:7246		4.1	

CH	22	LUGAR	DISTANCIA	ETAPA	PAGINA
		parque servicio	22.2	2	
CH		LUGAR	KM	SECTOR	39
PRUEBA ESPECIAL			PROMEDIO	TIEMPO OTORGADO	
8	el tayo-las tortillas		18.1 KM	45.4 KPH	30,0
DISTANCIA		DIRECCION	INFORMACION	DISTANCIA	
TOTAL	PARCIAL			REGRESIVA	
18.3	0.2		STOP	3.9	
20.3	2.0			1.9	
2.5	0.2			1.7	
21.1	0.6		a lanco	1.1	
21.2	0.1			1.0	
21.8	0.6		copihue	0.4	
21.9	0.1		condor	0.3	

