






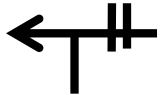

Road Book

Día

VIERNES 17 Y SABADO









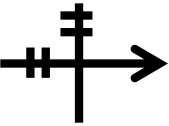
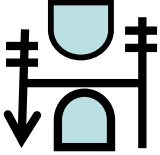
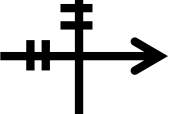
18 DE JUNIO 2016

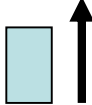
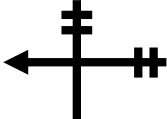
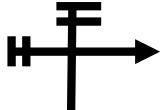

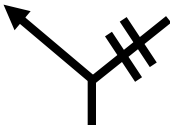

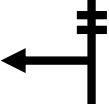




Municipalidad Calbuco Costanera			DISTANCIA		PAG.	
			0,9		1	
PRUEBA ESPECIAL				TIEMPO OTORGADO		
				KMS	00:10	MIN
DISTANCIA		DIRECCION		INFORMACION		DIST. REGRES.
TOTAL	PARC.					
0,0	0,0	1		Salida Municipalidad Calbuco x Izq. Inicio CH	S 41° 46.21" W 73° 07'38"	0,9
0,1	0,1	2		Plaza de Armas X izq.		0,8
0,2	0,1	3		X Avda. Riveros Iglesia al frente		0,7
0,7	0,5	4		Hacia Izq X costanera		0,2
0,9	0,2	5		Fin CH		0,0



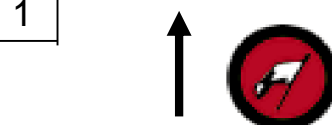




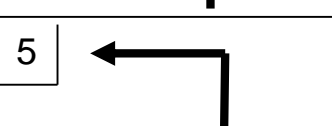

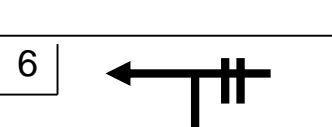
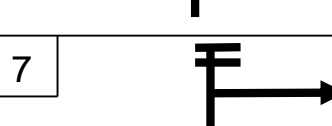
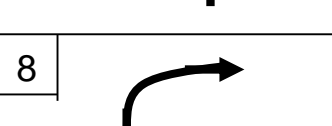
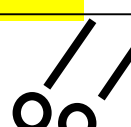
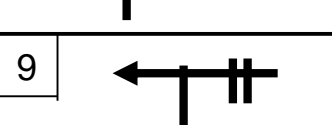
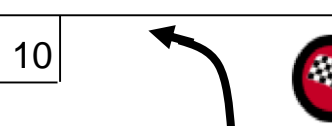
LPE

Municipalidad Calbuco Costanera		DISTANCIA		PAG.	
		2,4		2	
PRUEBA ESPECIAL				TIEMPO OTORGADO	
Super Especial Costanera 1 de 2				1,2 KMS	00:10 MIN
DISTANCIA		DIRECCION		INFORMACION	DIST. REGRES.
TOTAL	PARC.				
0,0	0,0	1		Inico PE donde Comienza la tierra S 41° 46.21" W 73° 07' 38"	2,4
0,3	0,3	2			2,1
0,7	0,4	3		Chicana entra X derecha Nota: Penalidad 15 seg	1,7
1,0	0,3	4		Chicana entra X derecha Casa Blanca x izq	1,4
1,2	0,2	5		 Fin de PC	1,2
1,3	0,1	6		Stop COVEPA X IZQ	1,1
1,4	0,1	7		X Antonio Varas	1,0
1,6	0,2	8		Retorno En costanera	0,8
1,7	0,1	9		X Goicolea	0,7

P. Asistencia – Puerto Alto 1 de 2			SABADO		DISTANCIA	PAG.
					10.3	4
PRUEBA ESPECIAL					TIEMPO OTORGADO	
					KMS	00:20 MIN
DISTANCIA		DIRECCION	INFORMACION	DIST. REGRES.		
TOTAL	PARC.					
0,0	0,0	1 	INICIO CH municipalidad X IZQ.	10,3		
0,4	0,4	2 	Dirección obligada Hacia GOYCOLEA	9,9		
0,8	0,4	3 	Arturo Pratt	9,5		
1,1	0,3	4 	PEDRAPLEN	9,2		
1,4	0,3	5 	Subida x izq	8,9		
2,8	1,4	6 	Almirante Latorre Copec x izq	7,5		
3,4	0,6	7 	CUESTA PEDRO FELIX OYARZUN	6,9		
4,8	1,4	8 	BY - PASS	5,5		
8,7	3,9	9 	Escuela San José	1,6		



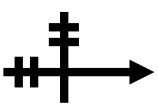

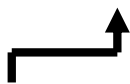

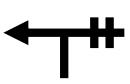



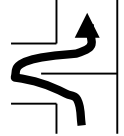
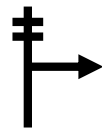
















LPE

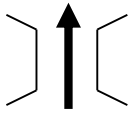
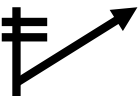
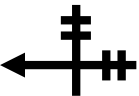

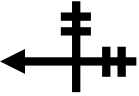

PUREO ALTO – YACO BAJO 1 de 2			DISTANCIA	PAG.
SABADO			9.1	6
			PRUEBA ESPECIAL	
PUREO ALTO – SAN ANTONIO PE Nº 2			7.6 KMS	00:15 MIN
DISTANCIA		DIRECCION	INFORMACION	DIST. REGRES.
TOTAL	PARC.			
0,0	0,0	1 	INICIO PE	9,1
0,2	0,2	2 	 ALCANTARILLA	8,9
0,9	0,7	3 	CURVA DERECHA	8,2
2,1	1,2	4 	Casa Lata Verde Techo Rojo x Izq	7,0
2,7	0,6	5 	Curva 	6,4
3,3	0,6	6 	Garita Verde	5,8
4,0	0,7	7 	Letrero Centro de acopio 600 x Derecha	5,1
4,8	0,8	8 	OJO Curva 	4,3
6,0	1,2	9 	Retome	3,1
7,6	1,6	10 	FIN PE S 41° 44.41" W 73° 09' 33"	1,5

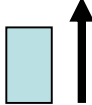
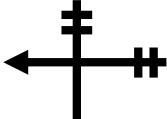
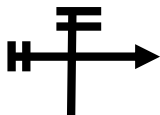

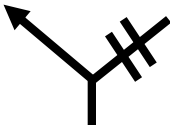

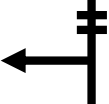




LPE

YACO BAJO – P. ASISTENCIA			DISTANCIA	PAG.
1 de 3			21.3	8
SABADO				
PRUEBA ESPECIAL			TIEMPO OTORGADO	
Yaco Bajo – Yaco Alto PE 3			11.4 KMS	00:30 MIN
DISTANCIA		DIRECCION	INFORMACION	DIST. REGRES.
TOTAL	PARC.			
0,0	0,0	1 	Inicio PC poste S 41° 46.58" W 73° 12' 35"	21,3
1,1	1,1	2 		20,2
1,4	0,3	3 		19,9
2,2	0,8	4 		19,1
2,8	0,6	5 	 	18,5
3,8	1,0	6 	Chicana Casa blanca x izq Nota: 15 seg penalidad c/toque	17,5
4,6	0,8	7 		16,7
5,2	0,6	8 		16,1
6,0	0,8	9 		15,3

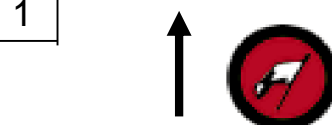




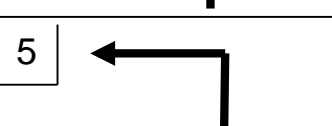

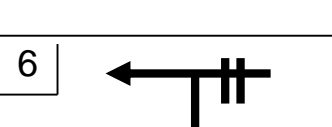
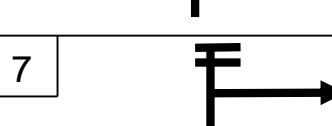
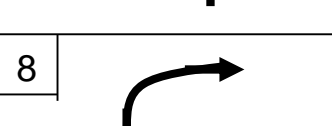
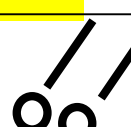
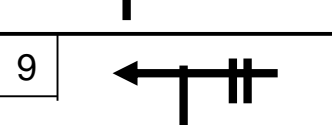
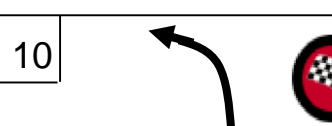
YACO BAJO – P. ASISTENCIA			DISTANCIA	PAG.
2 de 3			21.3	9
SABADO				
PRUEBA ESPECIAL			TIEMPO OTORGADO	
Yaco Bajo – Yaco Alto PE 3			11.4 KMS	00:30 MIN
DISTANCIA		DIRECCION	INFORMACION	DIST. REGRES.
TOTAL	PARC.			
7,8	1,8	10 	Posta Yaco Bajo X izq	13,5
10,9	3,1	11 	Salto Arbol x izq	10,4
11,4	0,5	12 	Fin PC S 41° 44` .39" W 73° 12` 22"	9,9
11,6	0,2	13 		9,7
11,8	0,2	14 	 Asfalto	9,5
12,6	0,8	15 	Escuela San José	8,7
16,3	3,7	16 	By- Pass	5,0
17,8	1,5	17 		3,5
19,5	1,7	18 	Bajar x derecha	1,8

YACO BAJO – P. ASISTENCIA			DISTANCIA	PAG.
3 de 3			21.3	10
SABADO				
PRUEBA ESPECIAL			TIEMPO OTORGADO	
Yaco Bajo – Yaco Alto PE 3			11.4 KMS	00:30 MIN
DISTANCIA		DIRECCION	INFORMACION	DIST. REGRES.
TOTAL	PARC.			
19.8	0,3	19 	Pedraplen	1,5
20.1	0,3	20 	Subida x der servicentro	1,2
20.4	0,3	21 	Eugenio Goycolea	0,9
20.8	0,4	22 	Ernesto Riquelme	0,5
21.2	0,4	23 	Patricio Lynch	0,1
21.3	0,1	24 	Ingreso Parque Asistencia Fin CH	0,0

P. Asistencia – Puero Alto 1 de 2			SABADO		DISTANCIA	PAG.
					10.3	12
PRUEBA ESPECIAL					TIEMPO OTORGADO	
Inicio 2ª vuelta				KMS	00:20	MIN
DISTANCIA		DIRECCION	INFORMACION	DIST. REGRES.		
TOTAL	PARC.					
0,0	0,0	1 	INICIO CH municipalidad X IZQ.	10,3		
0,4	0,4	2 	Dirección obligada Hacia GOYCOLEA	9,9		
0,8	0,4	3 	Arturo Pratt	9,5		
1,1	0,3	4 	PEDRAPLEN	9,2		
1,4	0,3	5 	Subida x izq	8,9		
2,8	1,4	6 	Almirante Latorre Copec x izq	7,5		
3,4	0,6	7 	CUESTA PEDRO FELIX OYARZUN	6,9		
4,8	1,4	8 	BY - PASS	5,5		
8,7	3,9	9 	Escuela San José	1,6		



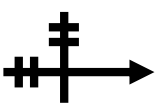



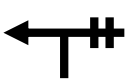



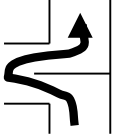
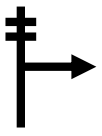
















LPE

PUREO ALTO – YACO BAJO			DISTANCIA	PAG.
1 de 2			9.1	14
SABADO				
PRUEBA ESPECIAL			TIEMPO OTORGADO	
PUREO ALTO – SAN ANTONIO PE Nº 4			7.6 KMS	00:15 MIN
DISTANCIA		DIRECCION	INFORMACION	DIST. REGRES.
TOTAL	PARC.			
0,0	0,0	1 	INICIO PE	9,1
0,2	0,2	2 	 ALCANTARILLA	8,9
0,9	0,7	3 	CURVA DERECHA	8,2
2,1	1,2	4 	Casa Lata Verde Techo Rojo x Izq	7,0
2,7	0,6	5 	Curva 	6,4
3,3	0,6	6 	Garita Verde	5,8
4,0	0,7	7 	Letrero Centro de acopio 600 x Derecha	5,1
4,8	0,8	8 	OJO Curva 	4,3
6,0	1,2	9 	Retome	3,1
7,6	1,6	10 	FIN PE S 41° 44.41" W 73° 09' 33"	1,5



LPE

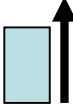
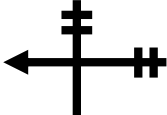
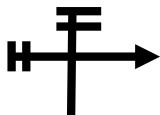






YACO BAJO – P. ASISTENCIA 1 de 3			DISTANCIA		PAG.	
			21.3		16	
PRUEBA ESPECIAL			TIEMPO OTORGADO			
Yaco Bajo – Yaco Alto PE 5			11.4 KMS		00:30 MIN	
DISTANCIA		DIRECCION	INFORMACION		DIST. REGRES.	
TOTAL	PARC.					
0,0	0,0	1 	Inicio PC poste S 41° 46'58" W 73° 12'35"		21,3	
1,1	1,1	2 			20,2	
1,4	0,3	3 			19,9	
2,2	0,8	4 			19,1	
2,8	0,6	5 	 		18,5	
3,8	1,0	6 	Chicana Casa blanca x izq Nota: 15 seg penalidad c/toque		17,5	
4,6	0,8	7 			16,7	
5,2	0,6	8 			16,1	
6,0	0,8	9 			15,3	

YACO BAJO – P. ASISTENCIA 2 de 3		DISTANCIA		PAG.	
		SABADO		21.3	17
PRUEBA ESPECIAL				TIEMPO OTORGADO	
Yaco Bajo – Yaco Alto PE 5				11.4 KMS	00:30 MIN
DISTANCIA		DIRECCION		INFORMACION	DIST. REGRES.
TOTAL	PARC.				
7,8	1,8	10		Posta Yaco Bajo X izq	13,5
10,9	3,1	11		Salto Arbol x izq	10,4
11,4	0,5	12		Fin PC S 41° 44´.39” W 73° 12´22”	9,9
11,6	0,2	13			9,7
11,8	0,2	14		 Asfalto	9,5
12,6	0,8	15		Escuela San José	8,7
16,3	3,7	16		By- Pass	5,0
17,8	1,5	17			3,5
19,5	1,7	18		Bajar x derecha	1,8












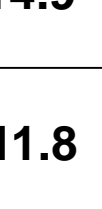
Road Book
Día
DOMINGO 19 JUNIO
2016



P. Asistencia – Km 17 1 de 2 DOMINGO			DISTANCIA	PAG.
			19.5	1
PRUEBA ESPECIAL			TIEMPO OTORGADO	
			KMS	00:40 MIN
DISTANCIA		DIRECCION	INFORMACION	DIST. REGRES.
TOTAL	PARC.			
0.0	0.0	1 	INICIO CH S 41° 26.285 W 73° 07' 641 municipalidad X IZQ.	20.4
0.4	0.4	2 	Dirección obligada Hacia GOYCOLEA	20.1
0.8	0.4	3 	Arturo Pratt	19.6
1.1	0.3	4 	PEDRAPLEN	19.3
1.3	0.2	5 	SUBIDA POR 22 de Mayo	19.1
1.5	0.2	6 	ALMIRANTE LATORRE	18.9
3.3	1.8	7 	PEDRO FELIX OYARZUN	17.1
4.7	1.4	8 	BY - PASS	15.7
8.1	3.4	9 	Cruce Huito	12.3



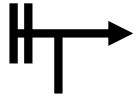


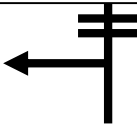
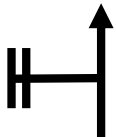



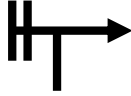


LPE



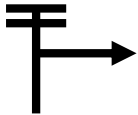


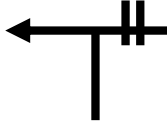

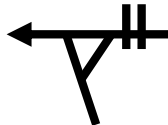

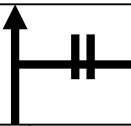

LAS ANTENAS-VARIANTE HUELMO				DISTANCIA	PAG.
1 de 2				14.3	3
DOMINGO					
PRUEBA ESPECIAL				TIEMPO OTORGADO	
LAS ANTENAS - VAR. HUELMO PE N° 5				8,4 KMS	00:25 MIN
DISTANCIA		DIRECCION	INFORMACION	DIST. REGRES.	
TOTAL	PARC.				
0.0	0.0	1 	INICIO PC Casa celeste x izq	14.9	
3.0	3.0	2 		11.8	
3.8	0.8	3 		10.9	
5.0	1.2	4 	IZQUIERDA	9.7	
6.1	1.1	5 	ARBOL GRANDE X DERECHA	8.6	
6.6	0.5	6 	OJO ALCANTARILLA	8.1	
8.4	1.8	7 	FIN PC Casa lata x derecha	6.3	
8.5	0.1	8 	INICIO CH	6.2	
9.0	0.5	9 	PUNTA CAPACHO	5.5	

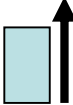
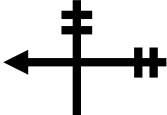
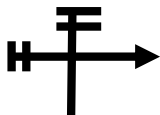








LPE

RULO – P. ASISTENCIA 1 de 4				DISTANCIA		PAG.
				33.8		5
PRUEBA ESPECIAL				TIEMPO OTORGADO		
CRUCE RULO- HUITO PE Nº 6				16.6 KMS	00:50 MIN	
DISTANCIA		DIRECCION		INFORMACION		DIST. REGRES.
TOTAL	PARC.					
0.0	0.0	1		INICIO PE		33.8
0.9	0.9	2		SEGUIR DERECHO		32.9
1.1	0.2	3		IZQUIERDA SALE CON PUENTE		32.7
2.4	1.3	4		IZQUIERDA CERRADA		31.4
3.1	0.7	5		PLAYA		30.7
3.3	0.2	6		DERECHA		30.5
3.8	0.5	7		SUBIDA		30.0
4.5	0.7	8		OJO ALCANTARILLA		29.3
5.4	0.9	9		SALTO		28.4


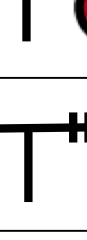








RULO -P. ASISTENCIA 2 de 4		DOMINGO		DISTANCIA	PAG.
				33.8	6
PRUEBA ESPECIAL				TIEMPO OTORGADO	
CRUCE RULO- HUITO PE Nº 6				16.6 KMS	00:50 MIN
DISTANCIA		DIRECCION	INFORMACION	DIST. REGRES.	
TOTAL	PARC.				
5.6	0.2	10 	RETOM E DERECHA	28.3	
6.4	0.8	11 		28.5	
7.7	1.3	12 	ESCUELA PARTICULAR 293	27.2	
9.0	1.3	13 	SEGUIR DERECHO	25.9	
9.6	0.6	14 	DERECHA	25.3	
10.3	0.7	15 	Garita X Izquierda	25.6	
11.0	0.7	16 	Seguir X Derecha	24.9	
11.2	0.2	17 	Derecha	24.7	
11.4	0.2	18 	Ojo SUBIDA	24.5	
11.9	0.5	19 	IZQUIERDA	24.0	

RULO - P. ASISTENCIA 3 de 4		DISTANCIA		PAG.			
		33.8		7			
PRUEBA ESPECIAL				TIEMPO OTORGADO			
CRUCE RULO- HUITO PE Nº 6				16.6 KMS	00:50 MIN		
DISTANCIA		DIRECCION		INFORMACION		DIST. REGRES.	
TOTAL	PARC.						
12.9	1.0	20		Izquierda Cerrada	23.0		
13.4	0.5	21		Retome Izquierda	22.5		
13.9	0.5	22		Retome derecha Huito	22.0		
16.6	2.7	23		FIN PE	20.0		
16.7	0.1	24		INICIO CH	19.9		
21.4	4.7	25			15.2		
26.0	4.6	26		CRUCE HUITO	10.6		
30.4	3.7	27		BY-PASS	6.9		
31.8	1.4	28		P. FELIX OYARZUN	5.5		
32.2	0.4	29		Bajar por Derecha	5.1		

Asistencia – Km 17 LAS ANTENAS 1 de2			DISTANCIA		PAG.	
			19.5		9	
			DOMINGO			
PRUEBA ESPECIAL				TIEMPO OTORGADO		
Inicio 2ª vuelta				KMS	00:40	MIN
DISTANCIA		DIRECCION	INFORMACION	DIST. REGRES.		
TOTAL	PARC.					
0.0	0.0	1		INICIO CH municipalidad X IZQ.	S 41° 26.285 W 73° 07' 641	19.5
0.4	0.4	2		Dirección obligada Hacia GOYCOLEA		19.1
0.8	0.4	3		Arturo Pratt		18.7
1.1	0.3	4		PEDRAPLEN		18.4
1.3	0.2	5		SUBIDA POR 22 de Mayo		18.2
1.5	0.2	6		ALMIRANTE LATORRE		18.0
3.3	1.8	7		PEDRO FELIX OYARZUN		16.2
4.7	1.4	8		BY - PASS		14.8
8.1	3.4	9		Cruce Huito		11.4



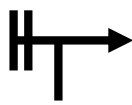
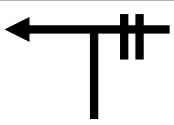

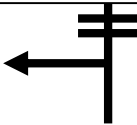
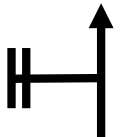




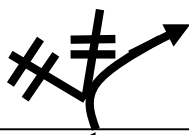
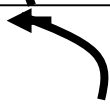
LPE



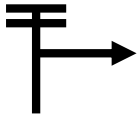


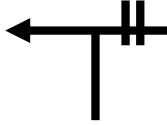

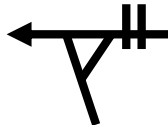

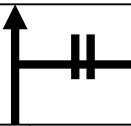

LAS ANTENAS- RULO 1 de 2				DISTANCIA	PAG.
				14.4	11
DOMINGO					
PRUEBA ESPECIAL				TIEMPO OTORGADO	
LAS ANTENAS - VAR. HUELMO PE N° 7				8,4 KMS	00:25 MIN
DISTANCIA		DIRECCION	INFORMACION	DIST. REGRES.	
TOTAL	PARC.				
0.0	0.0	1 	INICIO PC Casa celeste x izq	14.4	
3.0	3.0	2 		11.4	
3.8	0.8	3 	Garita x frente	10.6	
5.0	1.2	4 	IZQUIERDA	9.4	
6.1	1.1	5 	ARBOL GRANDE X DERECHA	8.3	
6.6	0.5	6 	OJO ALCANTARILLA	7.8	
8.4	1.8	7 	FIN PC Casa lata x derecha	6.0	
8.5	0.1	8 	INICIO CH	5.9	
9.0	0.5	9 	PUNTA CAPACHO	5.4	



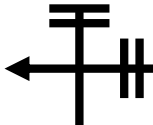
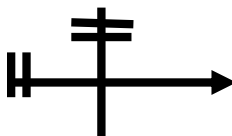
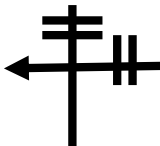



LPE

RULO – MUNICIPALIDAD CALBUCO 1 de 4		DISTANCIA		PAG.	
		33.8		13	
PRUEBA ESPECIAL				TIEMPO OTORGADO	
CRUCE RULO- HUITO PE Nº 8				16.6 KMS	00:50 MIN
DISTANCIA		DIRECCION		INFORMACION	DIST. REGRES.
TOTAL	PARC.				
0.0	0.0	1		INICIO PE	33.8
0.9	0.9	2		SEGUIR DERECHO	32.9
1.1	0.2	3		IZQUIERDA SALE CON PUENTE	32.7
2.4	1.3	4		IZQUIERDA CERRADA	31.4
3.1	0.7	5		PLAYA	30.7
3.3	0.2	6		DERECHA	30.5
3.8	0.5	7		SUBIDA	30.0
4.5	0.7	8		OJO ALCANTARILLA	29.3
5.4	0.9	9		SALTO	28.4

RULO – MUNICIPALIDAD CALBUCO 2 de 4		DISTANCIA		PAG.			
				14			
		33.8		DOMINGO			
PRUEBA ESPECIAL				TIEMPO OTORGADO			
CRUCE RULO- HUITO PE N° 8				16.6 KMS			
				00:50 MIN			
DISTANCIA		DIRECCION		INFORMACION		DIST. REGRES.	
TOTAL	PARC.						
5.6	0.2	10		RETOME DERECHA		28.3	
6.4	0.8	11				28.5	
7.7	1.3	12				27.2	
9.0	1.3	13		SEGUIR DERECHO		25.9	
9.6	0.6	14		DERECHA		25.3	
10.3	0.7	15		Garita X Izquierda		25.6	
11.0	0.7	16		Seguir X Derecha		24.9	
11.2	0.2	17		Derecha		24.7	
11.4	0.2	18		Ojo SUBIDA		24.5	
11.9	0.5	19		IZQUIERDA		24.0	

RULO – MUNICIPALIDAD CALBUCO 3 de 4			DISTANCIA		PAG.	
			33.8		15	
PRUEBA ESPECIAL			TIEMPO OTORGADO			
CRUCE RULO- HUITO PE Nº 8			16.6 KMS		00:50 MIN	
DISTANCIA		DIRECCION	INFORMACION	DIST. REGRES.		
TOTAL	PARC.			REGRES.		
12.9	1.0	20 	Izquierda Cerrada	23.0		
13.4	0.5	21 	Retome Izquierda	22.5		
13.9	0.5	22 	Retome derecha Huito	22.0		
16.6	2.7	23 	FIN PE	20.0		
16.7	0.1	24 	INICIO CH	19.9		
21.4	4.7	25 		15.2		
26.0	4.6	26 	CRUCE HUITO	10.6		
30.4	3.7	27 	BY-PASS	6.9		
31.8	1.4	28 	P. FELIX OYARZUN	5.5		
32.2	0.4	29 	Bajar por Derecha	5.1		

RULO – MUNICIPALIDAD CALBUCO 4 de 4		DISTANCIA		PAG.	
		33.8		16	
PRUEBA ESPECIAL				TIEMPO OTORGADO	
CRUCE RULO- HUITO PE N° 8			16.6 KMS	00:50	MIN
DISTANCIA		DIRECCION	INFORMACION	DIST. REGRES.	
TOTAL	PARC.				
32.4	0.2	30 	PIEDRAPLEN	1.4	
32.7	0.3	31 	SUBIDA TERPEL	1.1	
33.0	0.3	32 	Eulogio Goycolea	0.8	
33.4	0.4	33 	Ernesto Riquelme	0.4	
33.7	0.3	34 	Patricio Lynch	0.1	
33.8	0.1	35 	PARQUE CERRADO	0.0	